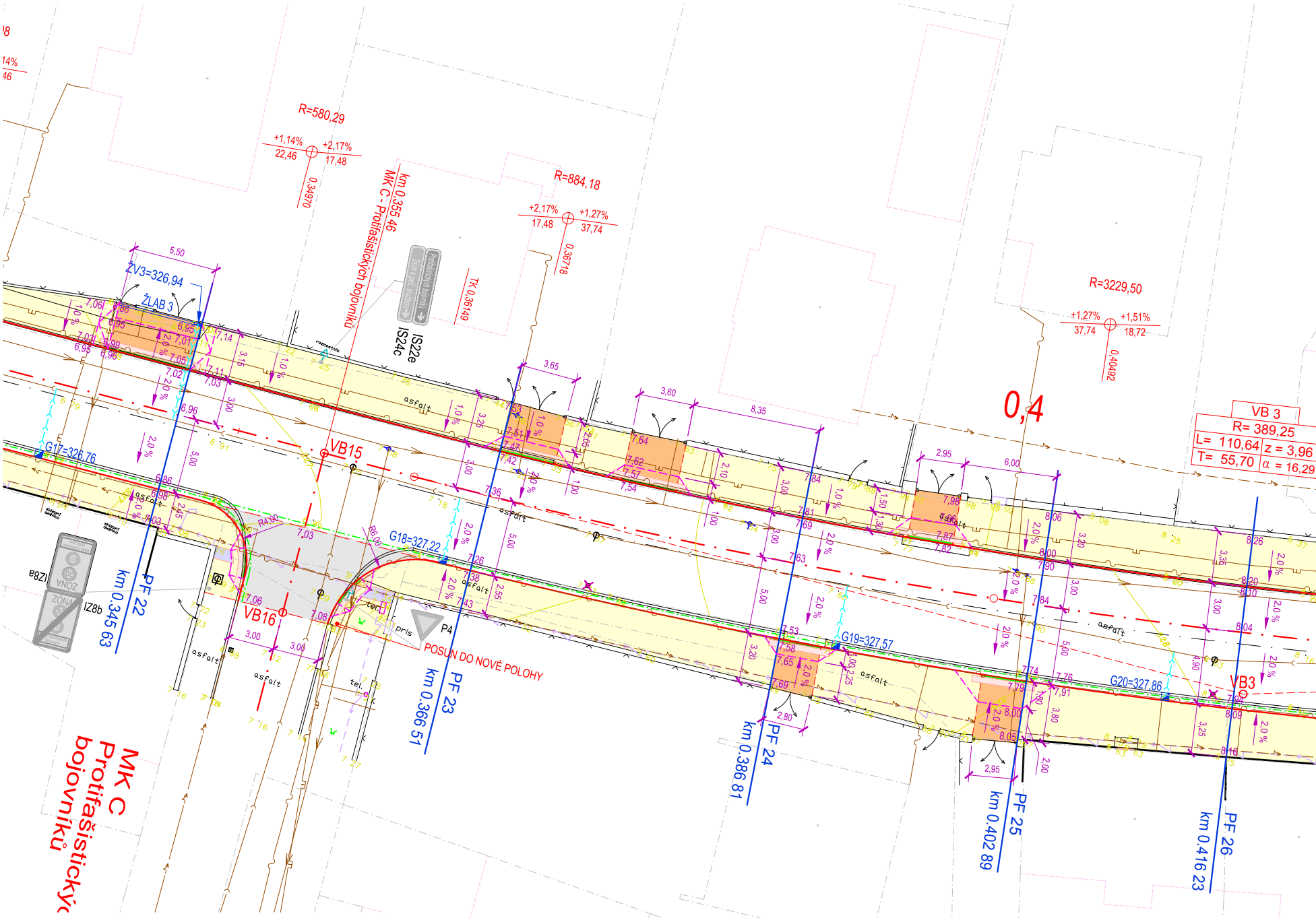
R=580,29
+1,14%
22,46
+2,17%
17,48
0,34970
R=884,18
+2,17%
17,48
+1,27%
37,74
0,36718
R=3229,50
+1,27%
37,74
+1,51%
18,72
0,40492
km 0,355 46
MK C - Protifašistických bojovníků
TK 0,36149
IS22e
IS24c
ZV3=326,94
ŽLAB 3
5,50
3,65
3,60
8,35
2,95
6,00
0,4
VB 3
R= 389,25
L= 110,64
z = 3,96
T= 55,70
α = 16,29
VB15
VB16
VB3
G17=326,76
G18=327,22
G19=327,57
G20=327,86
R4,00
R6,00
asfalt
P4
POSUN DO NOVÉ POLOHY
IZ8a
IZ8b
PF 22
km 0.345 63
PF 23
km 0.366 51
PF 24
km 0.386 81
PF 25
km 0.402 89
PF 26
km 0.416 23
MK C
Protifašistických
bojovníků

KLAD LISTŮ:

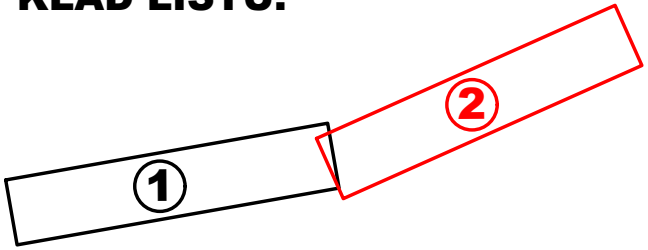

DŮLEŽITÉ UPOZORNĚNÍ:

Před zahájením zemních prací je bezpodmínečně nutné, aby vybraný dodavatel zajistil přesné vytýčení podzemních sítí od jednotlivých správců. Zemní práce pak v místech křížení s těmito sítěmi je nutno provádět ručně, se zvýšenou opatrností a za odborného dozoru !!

III/180 34 - Plzeňská ul. - MK C
MO2p 14,0/9,0/40

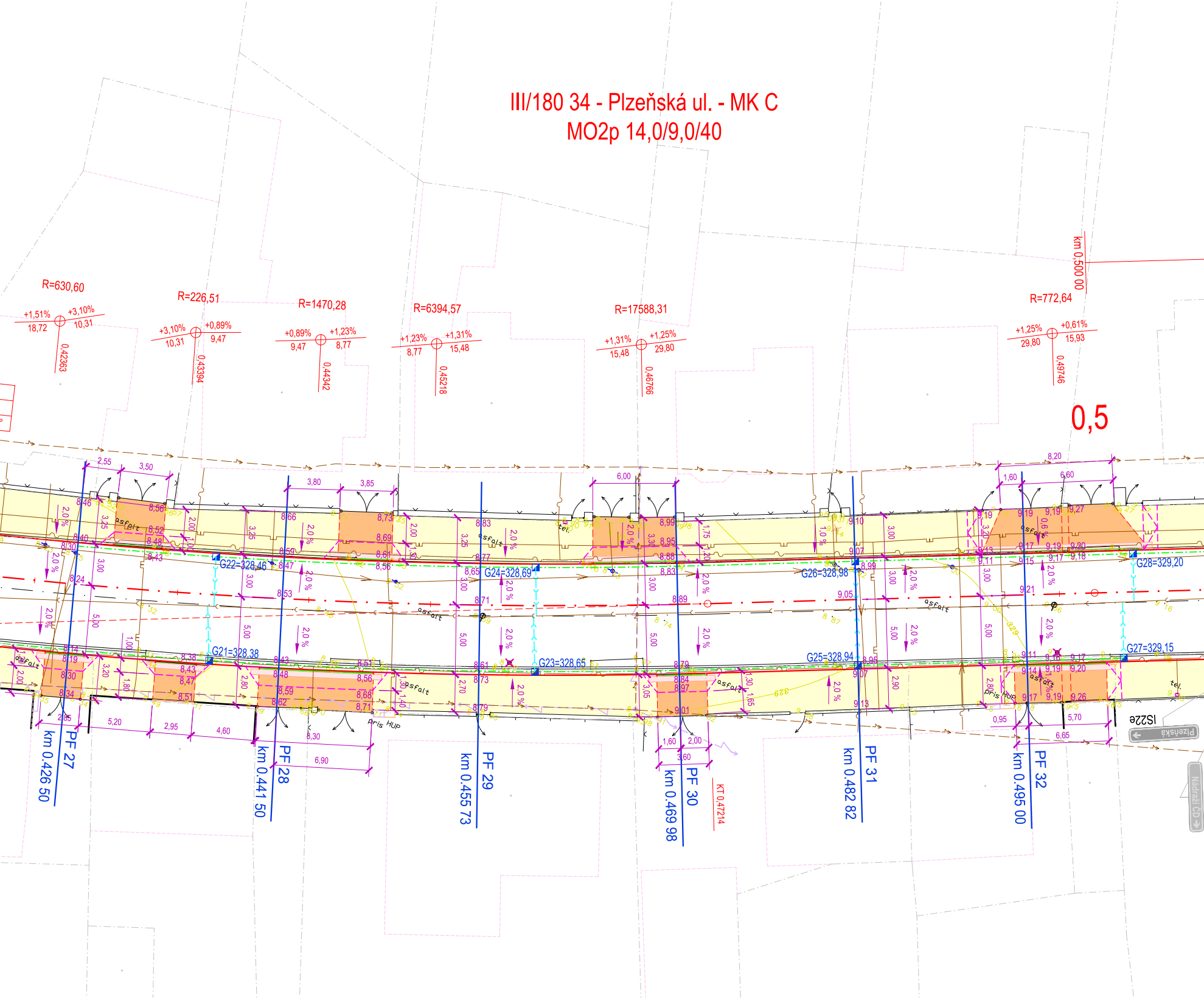
R=630,60
+1,51%
+3,10%
18,72
10,31
0,42363
R=226,51
+3,10%
+0,89%
10,31
9,47
0,43394
R=1470,28
+0,89%
+1,23%
9,47
8,77
0,44342
R=6394,57
+1,23%
+1,31%
8,77
15,48
0,45218
R=17588,31
+1,31%
+1,25%
15,48
29,80
0,46766
R=772,64
+1,25%
+0,61%
29,80
15,93
0,49746
km 0,500 00
0,5
G21=328,38
G22=328,46
G23=328,65
G24=328,69
G25=328,94
G26=328,98
G27=329,15
G28=329,20
PF 27
km 0.426 50
PF 28
km 0.441 50
PF 29
km 0.455 73
PF 30
km 0.469 98
KT 0,47214
PF 31
km 0.482 82
PF 32
km 0.495 00
asfalt
tel.
Pris HUP
2,0 %
IS22e
Plzeňská
Nádraží ČD

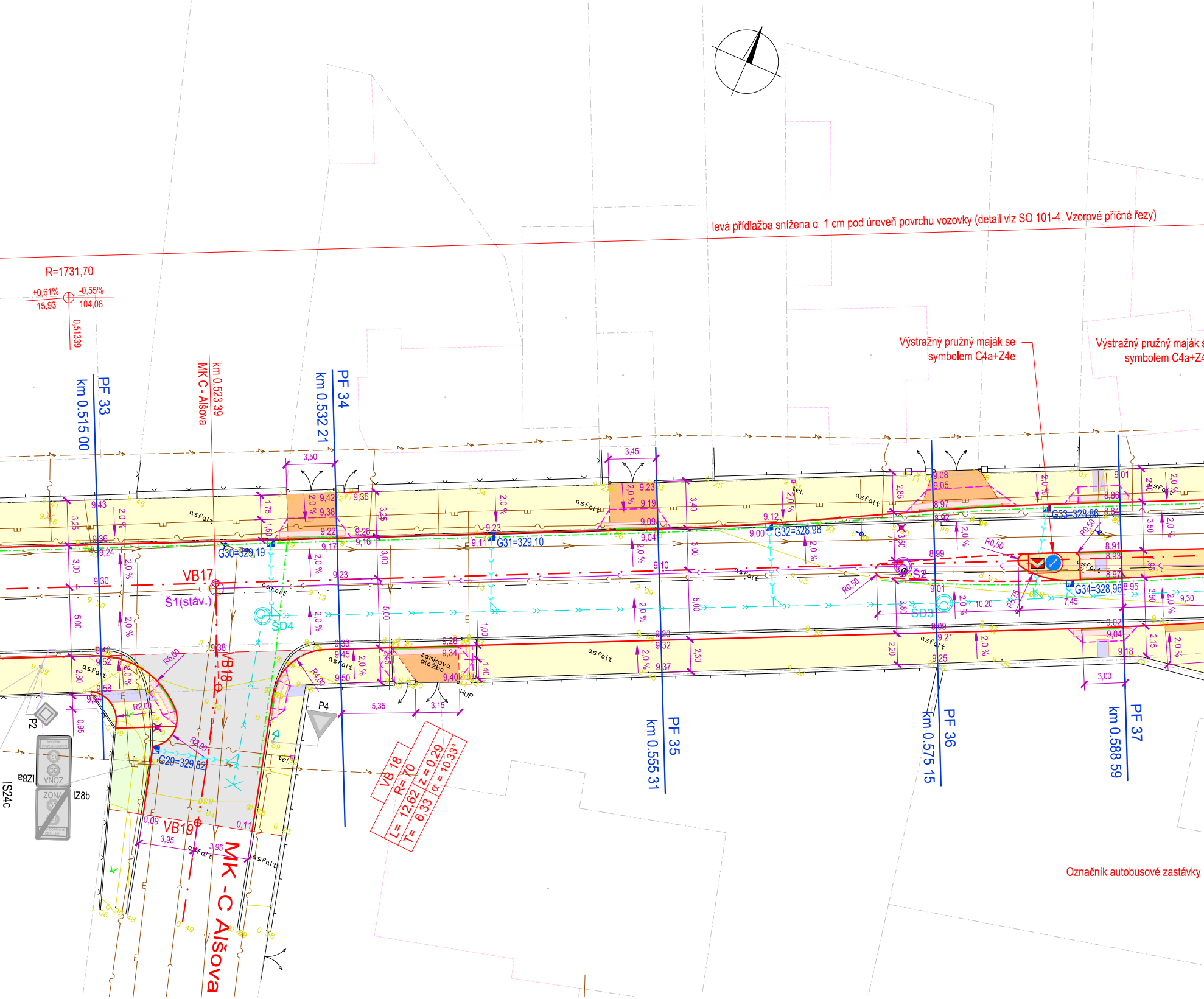
levá přídlažba snížena o 1 cm pod úroveň povrchu vozovky (detail viz SO 101-4. Vzorové příčné řezy)
R=1731,70
+0,61%
-0,55%
15,93
104,08
0,51339
PF 33
km 0.515 00
km 0,523 39
MK C - Alšova
PF 34
km 0.532 21
PF 35
km 0.555 31
PF 36
km 0.575 15
PF 37
km 0.588 59
Výstražný pružný maják se symbolem C4a+Z4e
Výstražný pružný maják s symbolem C4a+Z4
Označník autobusové zastávky
VB17
Š1(stáv.)
VB18
VB19
SD4
SD3
Š2
G29=329,82
G30=329,19
G31=329,10
G32=328,98
G33=328,86
G34=328,96
VB18
R= 70
L= 12,62
z = 0,29
T= 6,33
α = 10,33°
MK -C Alšova
asfalt
zámková dlažba
tel.
HUP
P2
P4
IZ8a
IZ8b
IS24c
ZÓNA
R6,00
R2,00
R3,00
R4,00
R0,50
3,50
3,45
5,35
3,15
3,00
3,95
10,20
7,45
2,0 %

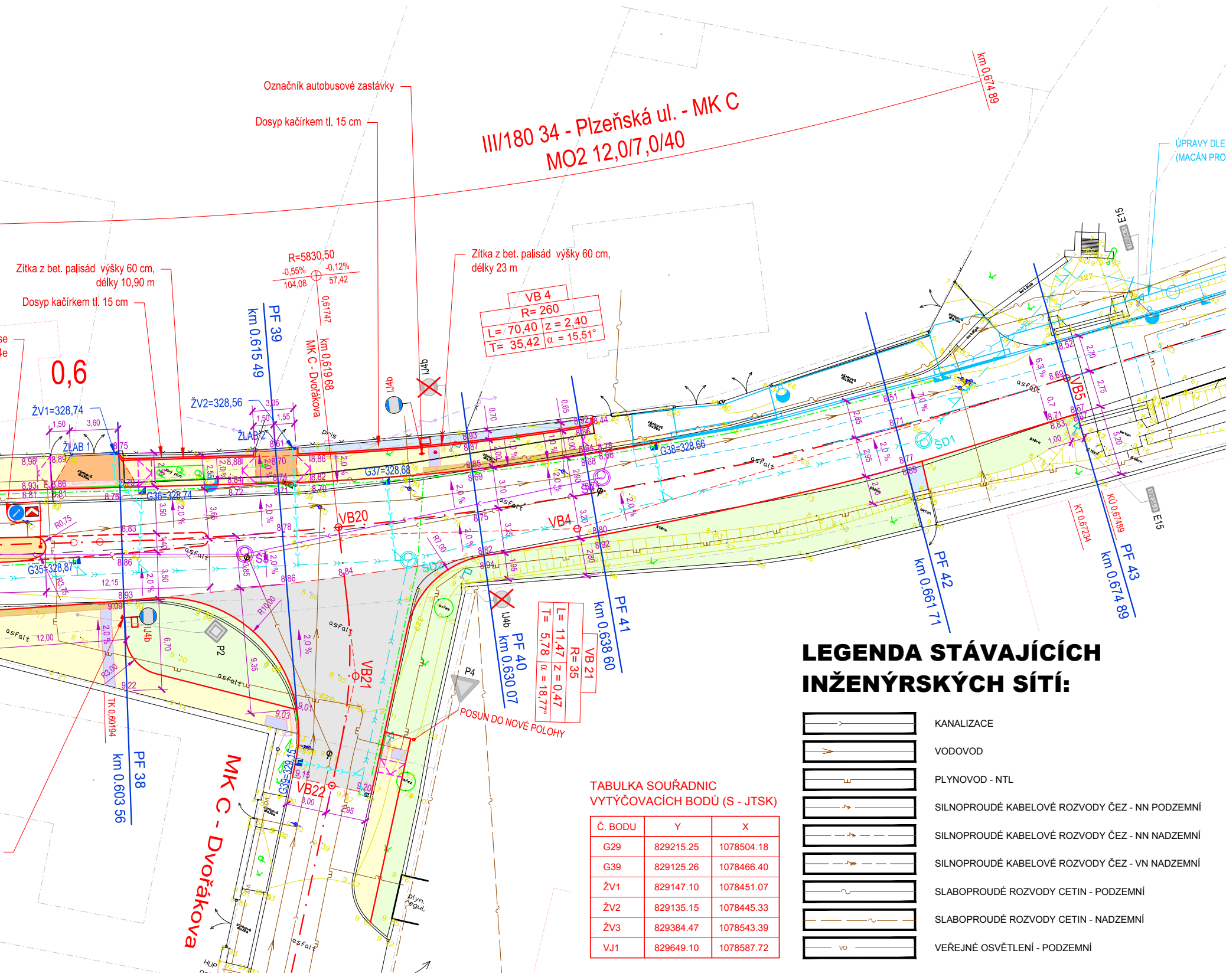
III/180 34 - Plzeňská ul. - MK C
MO2 12,0/7,0/40
Označník autobusové zastávky
Dosyp kačírkem tl. 15 cm
Zítka z bet. palisád výšky 60 cm, délky 10,90 m
Dosyp kačírkem tl. 15 cm
Zítka z bet. palisád výšky 60 cm, délky 23 m
R=5830,50
-0,55%
-0,12%
104,08
57,42
0,61747
VB 4
R= 260
L= 70,40
z = 2,40
T= 35,42
α = 15,51°
0,6
ŽV1=328,74
ŽV2=328,56
ŽLAB 1
ŽLAB 2
PF 39
km 0.615 49
MK C - Dvořákova
km 0.619 68
G35=328,87
G36=328,74
G37=328,68
G38=328,66
G39=329,15
VB20
VB4
VB5
VB21
VB22
PF 38
km 0.603 56
PF 40
km 0.630 07
PF 41
km 0.638 60
PF 42
km 0.661 71
PF 43
km 0.674 89
km 0.674 89
VB 21
R= 35
L= 11,47
z = 0,47
T= 5,78
α = 18,77°
ŠD1
ŠD2
ŠD3
P2
P4
POSUN DO NOVÉ POLOHY
MK C - Dvořákova
TK 0.60194
KT 0.67234
KÚ 0.67489
E15
ÚPRAVY DLE
(MACÁN PRO
R0,75
R3,75
R3,00
R10,00
R7,00
IJ4b
asfalt
plyn. regul.
HUP

TABULKA SOUŘADNIC VYTÝČOVACÍCH BODŮ (S - JTSK)

Č. BODU	Y	X
G29	829215.25	1078504.18
G39	829125.26	1078466.40
ŽV1	829147.10	1078451.07
ŽV2	829135.15	1078445.33
ŽV3	829384.47	1078543.39
VJ1	829649.10	1078587.72

LEGENDA STÁVAJÍCÍCH INŽENÝRSKÝCH SÍTÍ:

- KANALIZACE
- VODOVOD
- PLYNOVOD - NTL
- SILNOPROUDÉ KABELOVÉ ROZVODY ČEZ - NN PODZEMNÍ
- SILNOPROUDÉ KABELOVÉ ROZVODY ČEZ - NN NADZEMNÍ
- SILNOPROUDÉ KABELOVÉ ROZVODY ČEZ - VN NADZEMNÍ
- SLABOPROUDÉ ROZVODY CETIN - PODZEMNÍ
- SLABOPROUDÉ ROZVODY CETIN - NADZEMNÍ
- VEŘEJNÉ OSVĚTLENÍ - PODZEMNÍ


STAVBY "DOBŘANY, TI A MK NA POZEMKU 2409/2"
JEKCE DS s.r.o., DUR, IX/2017)
asfalt
beton
beton
beton
svodidlo

LEGENDA:

▭	KOMUNIKACE - ACO 11 TL. 4 cm
▭	CHODNÍKY - BET. DLAŽBA TL. 6 cm, BARVA PŘÍRODNÍ
▭	ZVÝŠENÝ DĚLÍCÍ A BEZP. OSTRŮVEK - BETONOVÁ DLAŽBA TL. 6 cm, BARVA PŘÍRODNÍ
▭	VJEZDY, ZESÍLENÁ KONSTRUKCE CHODNÍKŮ - BETONOVÁ DLAŽBA TL. 8 cm, BARVA PŘÍRODNÍ
▭	TERÉNNÍ ÚPRAVY VČ. OHUMUSOVÁNÍ A OSETÍ
▭	TÚ - VYROVNÁNÍ ŠTĚRKODRTÍ, ŠD 0/32 TL. 15 cm
▭	VAROVNÉ PÁSY (ŠÍŘKY 0,4 m) TL. 6 cm, RESP. 8 cm (NA VJEZDECH) DLE VYHLÁŠKY 398/2009 Sb. - BETONOVÁ DLAŽBA PRO NEVIDOMÉ - KONTRASTNÍ ODSTÍN - BARVA ČERVENÁ (materiál v souladu s nařízením vlády č. 163/2002 Sb. a TN TZÚS 12.03.04 materiál pro varovné, signální a hmatné pásy v exteriéru)
▭	SNÍŽENÁ OBRUBA (+2 cm - místa pro přecházení a výjezd MK D1, +3 cm až +5 cm ve vjezdech)
▭	SIGNÁLNÍ PÁSY (ŠÍŘKY 0,8 m) TL. 6 cm DLE VYHLÁŠKY 398/2009 Sb. - BETONOVÁ DLAŽBA PRO NEVIDOMÉ - KONTRASTNÍ ODSTÍN - BARVA ČERVENÁ (materiál v souladu s nařízením vlády č. 163/2002 Sb. a TN TZÚS 12.03.04 materiál pro varovné, signální a hmatné pásy v exteriéru)
▭	BEZPEČNOSTNÍ ODSTUP OD NÁSTUPNÍ HRANY - BET. DLAŽBA TL. 6 cm, BARVA ČERVENÁ
G2	POLOHA ULIČNÍ VPUSTI VČ. PŘÍPOJKY PVC DN 150
ŽLAB 1	POLOHA ŽLABŮ VČ. PŘÍPOJKY PVC DN 150
-·-·-	ODVODŇOVACÍ DRENÁŽ DN 160 V ÚŽLABÍ RESP. POD OBRUBOU
☒	ODSTRANĚNÍ STÁVAJÍCÍCH OBJEKTŮ
A1a / IJ4b	STÁVAJÍCÍ/NOVÉ SVISLÉ DOPRAVNÍ ZNAČENÍ
A1a	STÁVAJÍCÍ SVISLÉ DOPRAVNÍ ZNAČENÍ RUŠENÉ

―»―	ČEVAK - DEŠŤOVÁ KANALIZACE (SAMOSTATNÁ STAVBA)
ŠD4	ČEVAK - ŠACHTA DEŠŤOVÉ KANALIZACE (SAMOSTATNÁ STAVBA)
―›―	ČEVAK - KANALIZACE (SAMOSTATNÁ STAVBA)
Š3	ČEVAK - KANALIZAČNÍ ŠACHTA (SAMOSTATNÁ STAVBA)

TABULKA SOUŘADNIC VYTÝČOVACÍCH BODŮ (S - JTSK)

Č. BODU	Y	X
VB6	829642.13	1078593.28
VB7	829645.02	1078582.40
VB8	829634.97	1078573.59
VB9	829640.21	1078600.49
VB10	829640.84	1078606.11
VB11	829569.08	1078579.84
VB12	829569.91	1078590.91
VB13	829497.94	1078568.14
VB14	829498.10	1078580.35
VB15	829373.57	1078547.70
VB16	829371.82	1078558.26
VB17	829216.22	1078491.45
VB18	829212.96	1078498.24
VB19	829211.30	1078504.34
VB20	829129.67	1078449.28
VB21	829124.01	1078458.86
VB22	829122.60	1078465.63
VB23	829597.49	1078584.50
VB24	829598.79	1078576.57

Nedvěd s.r.o.
PROJEKT PLZEŇ, PROJEKTOVÁ KANCELÁŘ
KOTEROVSKÁ 177, 326 00 PLZEŇ

	VED.PROJEKTU Ing. Václav MAŠEK	ODP.PROJEKTANT Ing. Karel NEDVĚD	PROJEKTANT Polívková Kateřina POLÍVKOVÁ
KRAJ:	PLZEŇSKÝ	OBEC:	DOBŘANY
STAVEBNÍK:	Město Dobřany, nám. T.G.M. 1, 334 41 Dobřany		

RAZÍTKO
Nedvěd s.r.o.
PROJEKT PLZEŇ
326 00 PLZEŇ, Koterovská 177
tel.: 377 483 321-9, www.dprojekt.cz
IČ 26388791, DIČ CZ26388791

III/180 34 DOBŘANY, PLZEŇSKÁ ULICE

SO 102 PŘIDRUŽENÝ DOPRAVNÍ PROSTOR K III/180 34, MK, TÚ
SITUACE VČETNĚ VYTÝČENÍ A DOPRAVNÍHO ZNAČENÍ - DÍL 2

SOUBOR	2.Dobrany-Plzenska-SIT.dwg
DATUM	06/2022
STUPEŇ	PDPS
ZMĚNA Č.	
MĚŘÍTKO 1 : 250	PŘÍLOHA / PARÉ **102-2.b.**